

PROMEMORIA PER COLLEGAMENTO INTERNET A TEMI CARTOGRAFICI e PRG (da postazione esterna o interna alla rete comunale, le righe blu che iniziano con http: sono attive):

1) CARTOGRAFIA DI BASE (Territorio e Quartieri) da postazione esterna

http://www.comune.forli.fc.it/website/cart_base

permettere di posizionarsi su di un indirizzo, conoscendo via e civico oppure su di una particella catastale conoscendo il numero di foglio e particella.

Il tema da interrogare deve essere Visibile e Attivo (spuntare le relative caselle)

Tem

Visibile Attivo

civici

Per interrogare usare l'icona Trova (Binocolo )

Per interrogare un indirizzo la sintassi da usare è:

a) utilizzare caratteri maiuscoli

b) non utilizzare gli apostrofi o accenti o virgole

c) per cercare "via Pietro Reali, 54" inserire nella casella trova una stringa:

54 REALI

per cercare "viale dell' Appennino, 203/A" inserire nella casella trova una stringa:

203A DELL APPENNINO

Trova
Usare caratteri MAIUSCOLI

Inserire una stringa di ricerca per cercare in civici:

per cercare "via Cà Rossa, 40/A" inserire nella casella trova una stringa:

40A CA ROSSA

per cercare "via Ossi, 107/A bis" inserire nella casella "Trova":

107A BIS OSSI


Trova
Usare caratteri MAIUSCOLI

Inserire una stringa di ricerca per cercare in civici:

poi un click sul pulsante "Trova una stringa"

Trovato l'indirizzo occorre un click sulla colonna "Rec" corrispondente all'indirizzo cercato

civici									
Rec	CIVICO	VIA_TIPO	VIA_NOME	VIA_COD	ORDINA	INDIRIZZO	P_D	FORESE	C
1	203A	V.LE	DELL APPENNINO	18920	189200203A*	203A DELL APPENNINO V.LE D	D	NO	189

Per interrogare il **Catasto** rendere Visibile e Attivo il tema **catasto particelle** (spuntare le relative caselle) ed un click su aggiorna la mappa e usare l'icona Trova (Binocolo )

Tem

Visibile Attivo

catasto particelle

Per interrogare il Catasto e cercare il foglio 220 e la particella 39 inserire nella casella "Trova":

220 39



Trova
Usare caratteri MAIUSCOLI
Inserire una stringa di ricerca per cercare in particelle catastali:

poi un click sul pulsante "Trova una stringa"

Trovato il foglio e la particella occorre un click sulla colonna "Rec" corrispondente all'elemento cercato

2) PRG approvato: immagini delle tavole di PRG e catasto (da postazione esterna)

http://www.comune.forli.fc.it/website/sit_prg

permettere di posizionarsi su di un indirizzo, conoscendo via e civico oppure su di una particella catastale conoscendo il numero di foglio e particella e visualizzare una delle tavole del PRG approvato:

per posizionarsi utilizzare le opzioni per interrogare un indirizzo o per interrogare il Catasto come al precedente punto 1).

Per visualizzare le tavole del PRG occorre renderle visibili ed impostare nella scala da visualizzare la scala **4000** poi un click su OK

Ogni volta che si cambia tema occorre un click su Aggiorna la mappa

LE LEGENDE DEL PRG, LE TAVOLE INFORMATO PDF AD ALTA RISOLUZIONE E LE NORME TECNICHE DI ATTUAZIONE (NTA) si trovano all'indirizzo:

- PSC (Piano Strutturale Comunale) da postazione esterna

<http://www.comune.forli.fc.it/adeguamentoprvgigente/default.asp?menu=PIANO%20STRUTTURALE%20COMUNALE&cartina=yes>

- POC (Piano Operativo Comunale) da postazione esterna

<http://www.comune.forli.fc.it/adeguamentoprvgigente/default.asp?menu=PIANO%20OPERATIVO%20COMUNALE&cartina=yes>

- RUE (Regolamento Urbanistico Edilizio) da postazione esterna

<http://www.comune.forli.fc.it/adeguamentoprvgigente/default.asp?menu=REGOLAMENTO%20URBANISTICO%20EDILIZIO&cartina=yes>

3) ZONIZZAZIONE ACUSTICA (da postazione esterna)

<http://www.comune.forli.fc.it/website/zonizza/viewer.htm>

le ricerche sono analoghe a quelle descritte per il punto 1)

Per conoscere la classificazione acustica in un determinato punto occorre avere attivo il tema "Classificazione acustica stato di fatto" e con l'icona "i" Identifica fare un click sul punto di interesse.

4) COLLEGAMENTO INTRANET AL PRG (solo da postazione interna al Comune) : APPLICATIVO WEB METROPOLIS URBANISTICA

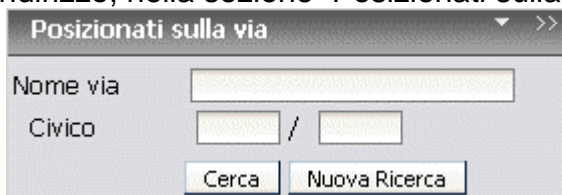
<http://rilfedeur:8080/metropolisweb>

Viene richiesto di autenticarsi, inserire
utente: utente_pratiche
password: utente_pratiche

a destra un click su "Gestione Piani Urbanistici"

La procedura migliore per interrogare è:

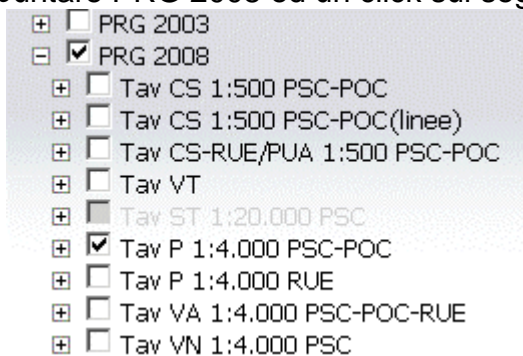
- posizionarsi sul territorio che interessa tramite a scelta:
- l'indirizzo, nella sezione Posizionati sulla via



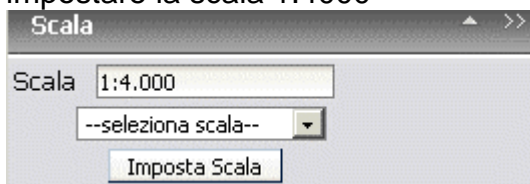
- foglio e particella, nella sezione Posizionati sulla particella



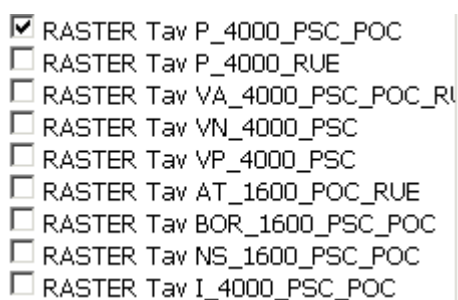
- spuntare PRG 2008 ed un click sul segno +



impostare la scala 1:4000




- visualizzare il Raster (immagine) che interessa spuntandolo (spuntarne 1 per volta)



- interrogare il sistema con la "i"  dopo avere scelto il livello da interrogare nella



finestrella accanto alla "i"  -- Scegli il livello --



poi un click sulla mappa sul

punto del territorio che si vuole interrogare

per eventuali informazioni rivolgersi a: Ufficio SIT

Michele Galeotti - telefono 0543 712487 – mail michele.galeotti@comune.forli.fc.it

Presentazione del 29/09/2009